

«СОГЛАСОВАНО»

Начальник Управления
образования и по делам
молодежи

 Р.Н. Хузин

«27»  2019 г.

«СОГЛАСОВАНО»

Начальник ОГИБДД
Управления МВД России
по г. Набережные Челны

 Р.З. Кадиков

«24»  2019 г.

«УТВЕРЖДАЮ»

Заведующий МБДОУ «Детский
сад №46 «Земляничка»

 А.Г. Загидуллина

«29»  2019 г.

ПАСПОРТ

дорожной безопасности образовательного учреждения
муниципального бюджетного дошкольного образовательного учреждения
«Детский сад комбинированного вида №46 «Земляничка»

г. Набережные Челны

2019

Общие сведения

Муниципальное бюджетное дошкольное образовательное учреждение «Детский сад комбинированного вида № 46 «Земляничка»

Юридический адрес: РТ, г. Набережные Челны, ул. Пушкина, д. 7 (42/23)

Фактический адрес: 423831, РТ, г. Набережные Челны, ул. Пушкина, д. 7 (42/23)

Руководители образовательного учреждения:

Заведующий ДООУ Загидуллина Альфинур
Габдульбаровна 8 (8552) 52-42-55

Старший воспитатель Гусманова Галия Фаритовна 8 (8552) 52-42-55

Ответственные работники
муниципального органа образования Главный специалист отдела
дошкольного образования и по
делам молодёжи Фаррахова
Флера
Габдулбаровна
38-01-41

Ответственный работник за мероприятия по профилактике детского травматизма Начальник отделения пропаганды
БДД ОГИБДД управления МВД
России по городу Набережные
Челны Гайнуллин
Ильдар
Ягфарович
37-95-73
37-95-75

Телефоны экстренных служб ДЧ ОП «Центральный»: 52-92-80
Участковый: 37-98-55
Дежурная часть УВД: 02, 37-90-89
Пожарная охрана: 01
Скорая помощь: 03
Телефоны оперативных служб:
ГО ЧС 34-28-17
ФСБ 70-13-32
Спасатели 77-77-01
МЧС 37-92-38; 37-92-59

Содержание

I. План-схемы МБДОУ №46 «Земляничка».

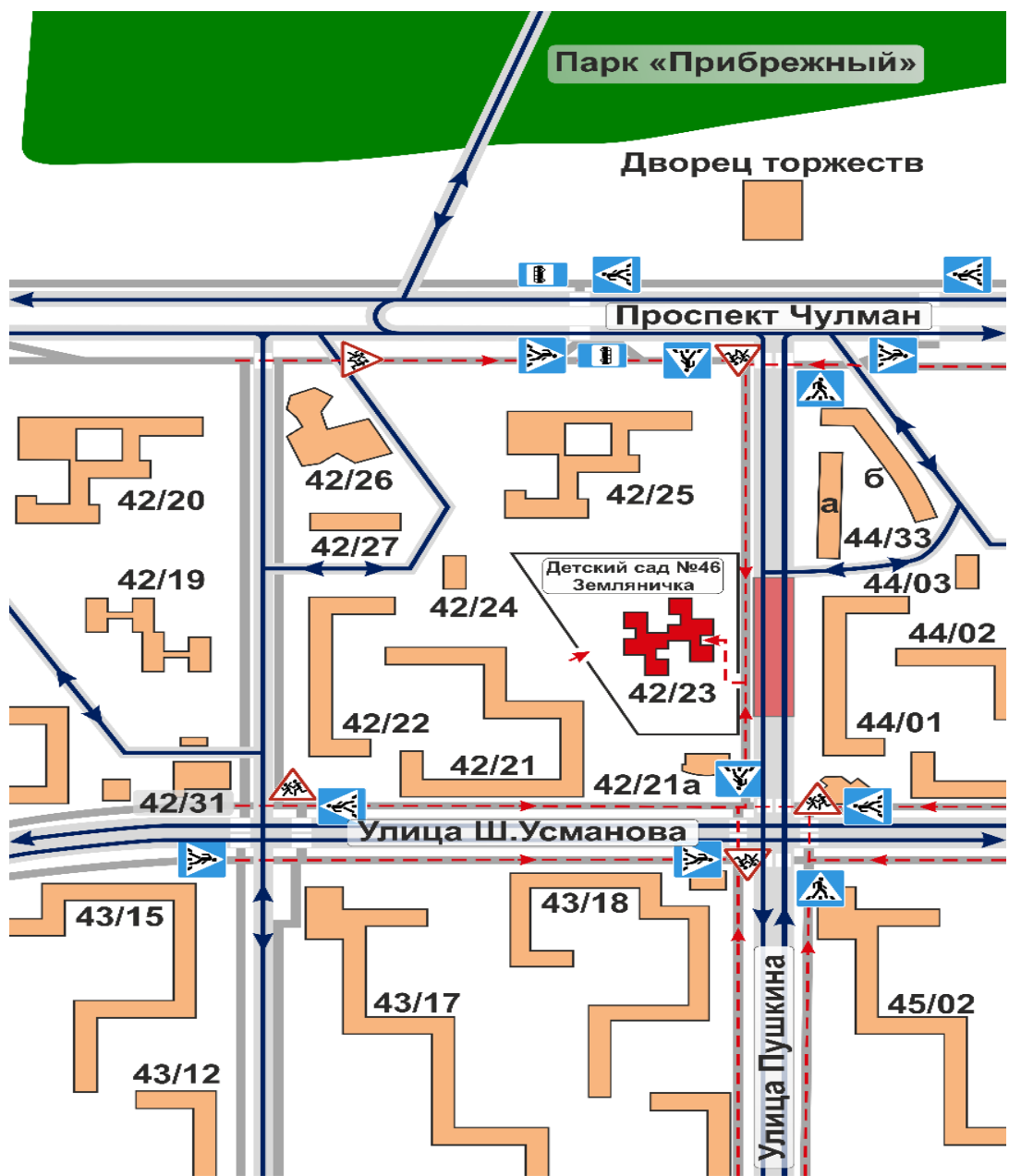
1. Район расположения МБДОУ №46 «Земляничка», пути движения транспортных средств и воспитанников.
2. Организация дорожного движения в непосредственной близости от МБДОУ №46 «Земляничка» с размещением соответствующих технических средств организации дорожного движения, маршруты движения детей и расположение парковочных мест.
3. Маршруты движения организованных групп детей от МБДОУ №46 «Земляничка» к парку «Прибрежный».
4. Пути движения транспортных средств к местам разгрузки/погрузки и рекомендуемые безопасные пути передвижения детей по территории МБДОУ №46 «Земляничка».







II. Приложения

План-схема пути движения транспортных средств и детей (обучающихся, воспитанников) при проведении дорожных ремонтно-строительных работ вблизи МБДОУ №46 «Земляничка».

І. План-схемы образовательного учреждения

1. Район расположения МБДОУ №46 «Земляничка», пути движения транспортных средств и детей (обучающихся, воспитанников)



-  Здания
-  Проезжая часть
-  Тротуар
-  Движение транспортных средств
-  Движение детей в образовательное учреждение
-  Опасные участки

1. Территория, указанная на схеме, включает:

- образовательное учреждение МБДОУ №46 «Земляничка»;
- парк «Прибрежный», в котором могут проводиться занятия с детьми на открытом воздухе;
- жилые дома, в которых проживает большая часть детей (воспитанников);
- автомобильные дороги и тротуары;
- школы.

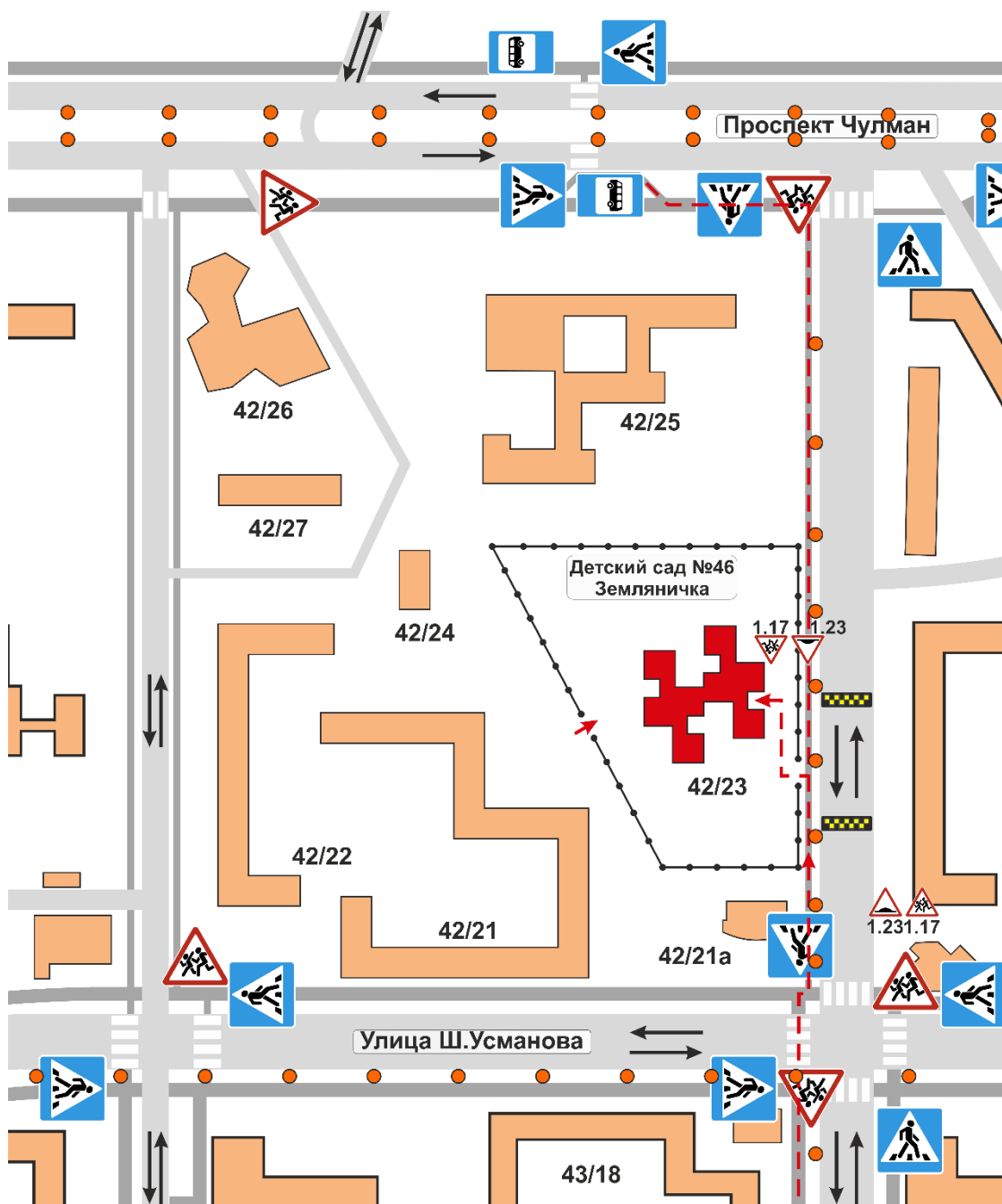
2. На схеме обозначено:






- расположение жилых домов, зданий и сооружений;
- сеть автомобильных дорог;
- пути движения транспортных средств;
- пути движения детей (обучающихся, воспитанников) в/из образовательного учреждения;
- уличные (наземные - регулируемые / нерегулируемые) пешеходные переходы;
- названия улиц и нумерация домов;
- опасные участки дороги.

Схема необходима для общего представления о районе расположения образовательного учреждения. На схеме обозначены наиболее частые пути движения обучающихся от дома (от отдаленных остановок маршрутных транспортных средств) к образовательному учреждению и обратно.

При исследовании маршрутов движения детей необходимо уделить особое внимание опасным зонам, где дети (обучающиеся, воспитанники) пересекают проезжие части дорог не по пешеходному переходу.

2. Схема организации дорожного движения в непосредственной близости от МБДОУ №46 «Земляничка» с размещением соответствующих технических средств организации дорожного движения, маршрутов движения детей



-  Ограждение образовательного учреждения
-  Направление движения транспортного потока
-  Направление движения детей от остановок маршрутных транспортных средств
-  Искусственное освещение
-  Искусственная неровность

Пояснительная записка к схеме организации дорожного движения в непосредственной близости от МБДОУ №46 «Земляничка».

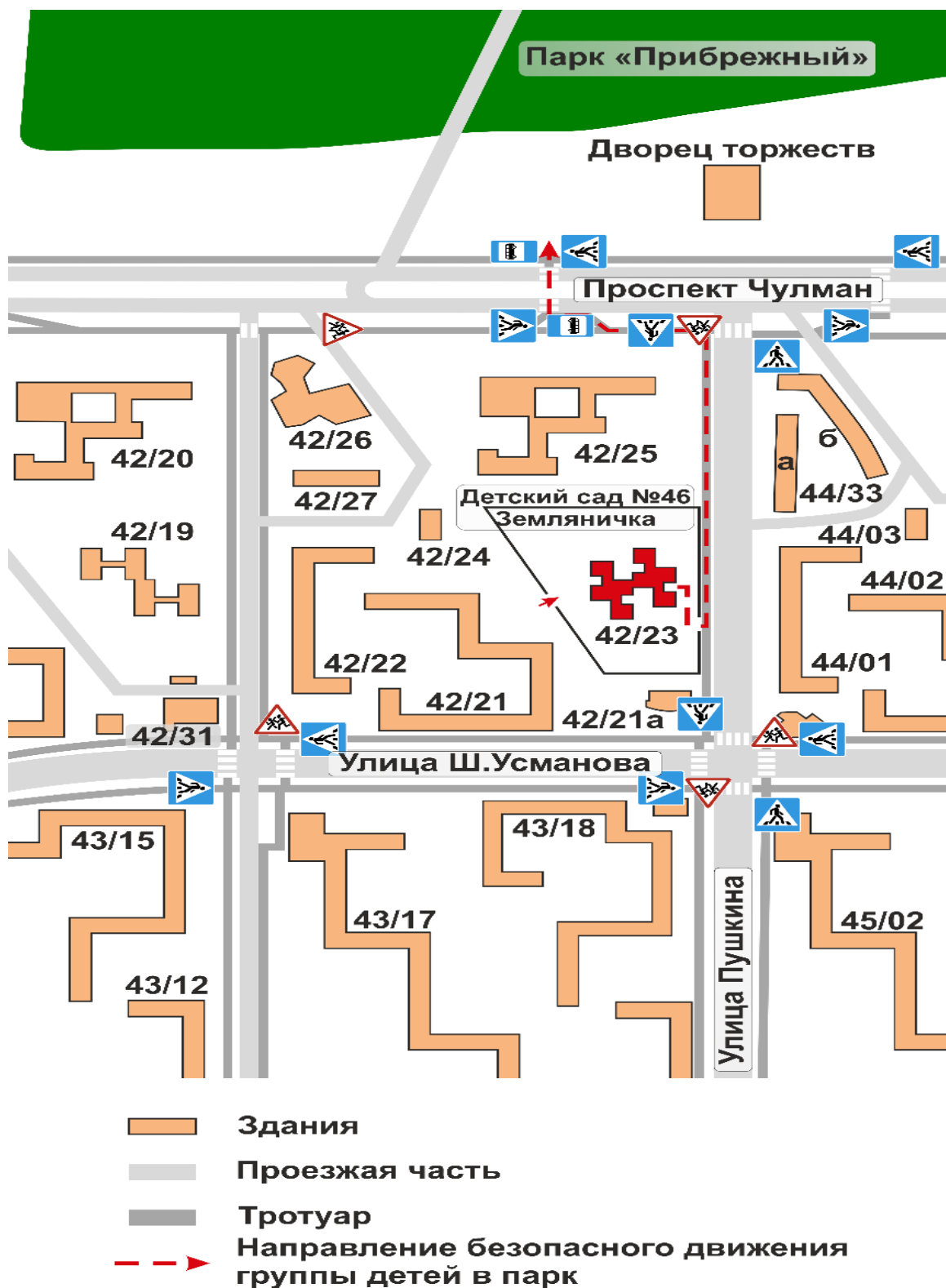
1. Схема организации дорожного движения ограничена автомобильными дорогами, находящимися в непосредственной близости от дошкольного учреждения

2. На схеме обозначаются:

- здание образовательного учреждения с указанием территории, принадлежащей непосредственно дошкольному учреждению с ограждением территории;
- автомобильные дороги и тротуары;
- уличные (наземные - регулируемые / нерегулируемые) пешеходные переходы на подходах к дошкольному учреждению;
- дислокация существующих дорожных знаков и дорожной разметки;
- направление движения транспортных средств по проезжей части;
- направление безопасного маршрута движения детей (воспитанников).

3. На схеме указано расположение остановок маршрутных транспортных средств и безопасные маршруты движения детей (обучающихся, воспитанников) от остановочного пункта к дошкольному учреждению и обратно.

3. Маршруты движения организованных групп детей от МБДОУ №46 «Земляничка» к парку «Прибрежный».



На схеме района расположения дошкольного образовательного учреждения указываются безопасные маршруты движения детей (обучающихся, воспитанников) от дошкольного образовательного учреждения к гимназии №76, парку «Прибрежный».

4. Пути движения транспортных средств к местам разгрузки/погрузки и рекомендуемые безопасные пути передвижения детей по территории МБДОУ №46 «Земляничка»

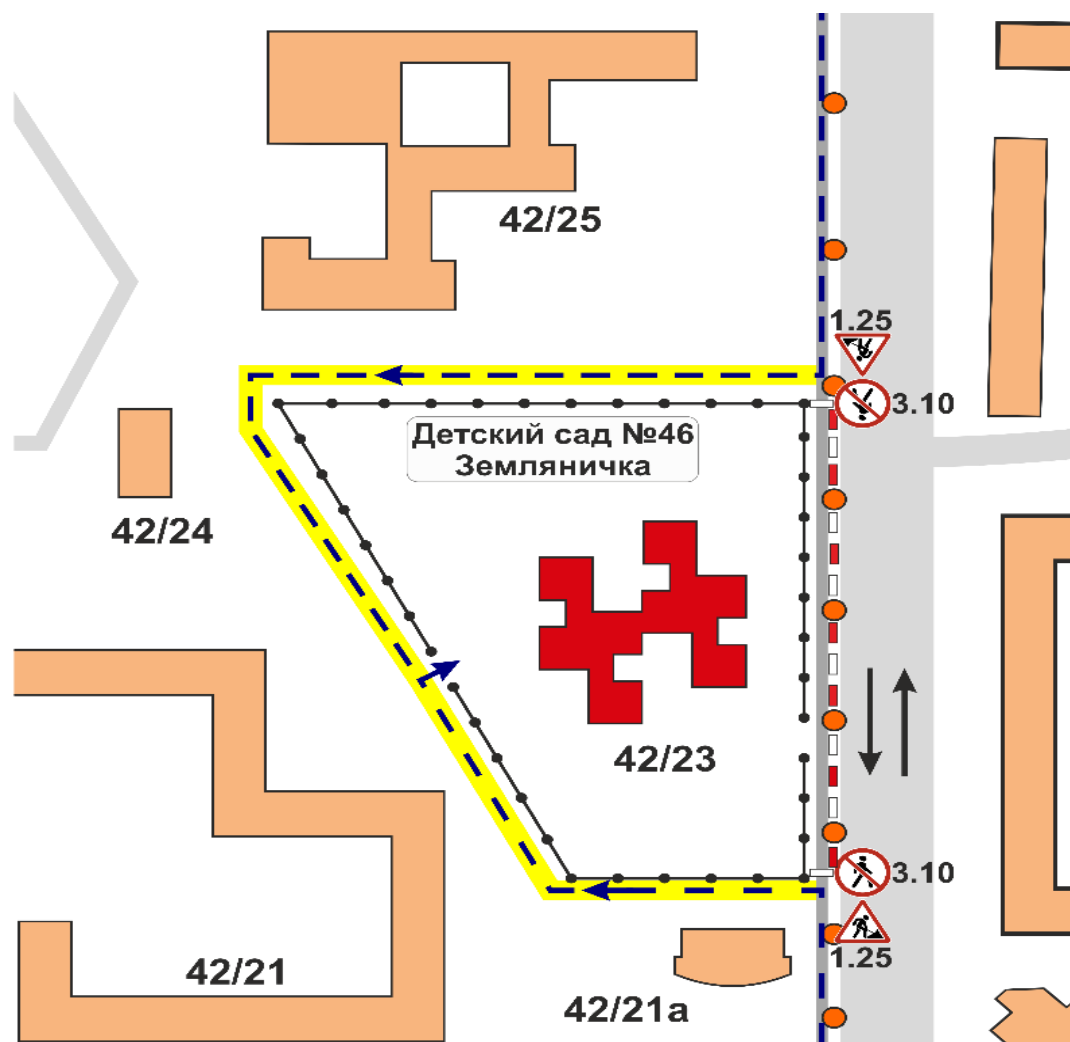





На схеме указывается примерная траектория движения транспортных средств на территории дошкольного учреждения, в том числе места погрузки/разгрузки, а также безопасный маршрут движения детей (обучающихся, воспитанников) во время погрузочно-разгрузочных работ.

В целях обеспечения безопасного движения детей (обучающихся, воспитанников) по территории образовательного учреждения исключено пересечение путей движения детей (обучающихся, воспитанников) и путей движения транспортных средств.

Приложение

5. План-схема пути движения транспортных средств и детей при проведении дорожных ремонтно-строительных работ вблизи МБДОУ №46 «Земляничка».



-  Временная пешеходная дорожка
-  Направление движения транспортного потока
-  Рекомендуемое направление движения детей

На схеме указано примерное место производства дорожных ремонтно-строительных работ, его обустройство дорожными знаками и ограждениями, иными техническими средствами организации дорожного движения, а также безопасный маршрут движения детей (обучающихся, воспитанников) к дошкольному учреждению с учетом изменения маршрута движения по тротуару.

На схеме обозначены:

- участок производства дорожных ремонтно-строительных работ;
- автомобильные дороги;
- тротуары;
- альтернативные пути (обходы места производства дорожных ремонтно-строительных работ пешеходами и объезды транспортными средствами);
- здание дошкольного учреждения;
- ограждение территории дошкольного учреждения.